

KOCAELI
G23-b-25-c



ONAY

Muhtarlık Başkanı
T.C. Cumhurbaşkanlığı
Kocaeli Bölge Müdürlüğü
Kocaeli Bölge Müdürlüğü
Kocaeli Bölge Müdürlüğü

15.05.2008



1:5000

Hatvan 2008 Tarifi Hava Fotoğrafçılığı
Yapılan Foto: ANA-DEMI Planlama Sanayi ve Ticaret Ltd. Şti.

Proje Müdürü
Mehmet Emin ÖZDEMİR

Proje Müdürü
Mehmet Emin ÖZDEMİR

KONTROL

ŞEHİR MÜHÜRÜ
Mehmet Emin ÖZDEMİR

ŞEHİR MÜHÜRÜ
Mehmet Emin ÖZDEMİR

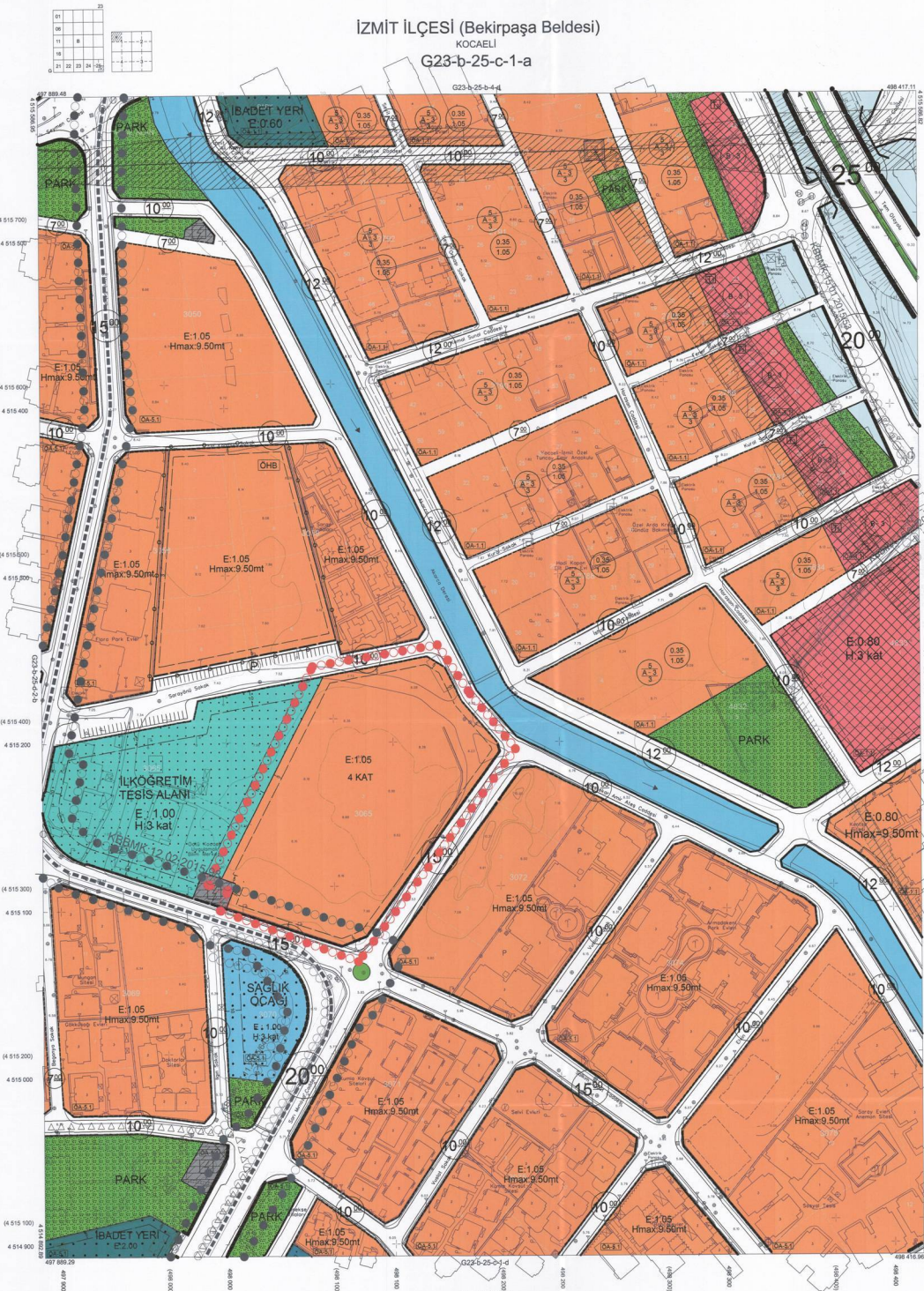
KOCAELİ - G23-b-25-c

IZMIT İLÇESİ (Bekirpaşa Beldesi)

KOCAELİ

G23-b-25-c-1-a

G23-b-25-b-4-d



Kocaeli Büyükşehir Belediyesi
İmaratlar Dairesi Başkanlığı
İmaratlar Şube Müdürlüğü
İmaratlar Şube Müdürü
İmaratlar Şube Müdürü



IZMIT İLÇESİ (Bekirpaşa Beldesi) G23-b-25-c-1-a
KOCAELİ

1:1000

Koordinatlar ve pafta bölünmesi en son güncellenmiş
TUTUGAY ve BAĞCI 2005 Ölçeğindedir. Ölçme aletleri ve
Transitler Metrajı (TM) sonuçlarına dayanmaktadır.
Ağustos 2010 tarihinde yapılan retiler hava fotoğraflarından
çevrelerin yapılar açarak çizimlerini göstermiştir.
Yapılan Firma: KUTLUBEY HARTAA.Ş.
ÇETINKAYA İMAR A.Ş.
(Osaka Grubu)

PROJE YÖNETİCİSİ
ALTAN ÇETINKAYA
Harta Mühendisi

Harta Mühendisi BELM SAYDAN
Harta Mühendisi DILEK AYDIN
Harta Yüksek Mühendisi ERGİF AKIŞ
Harta Yüksek Mühendisi HAKAN İLHAN

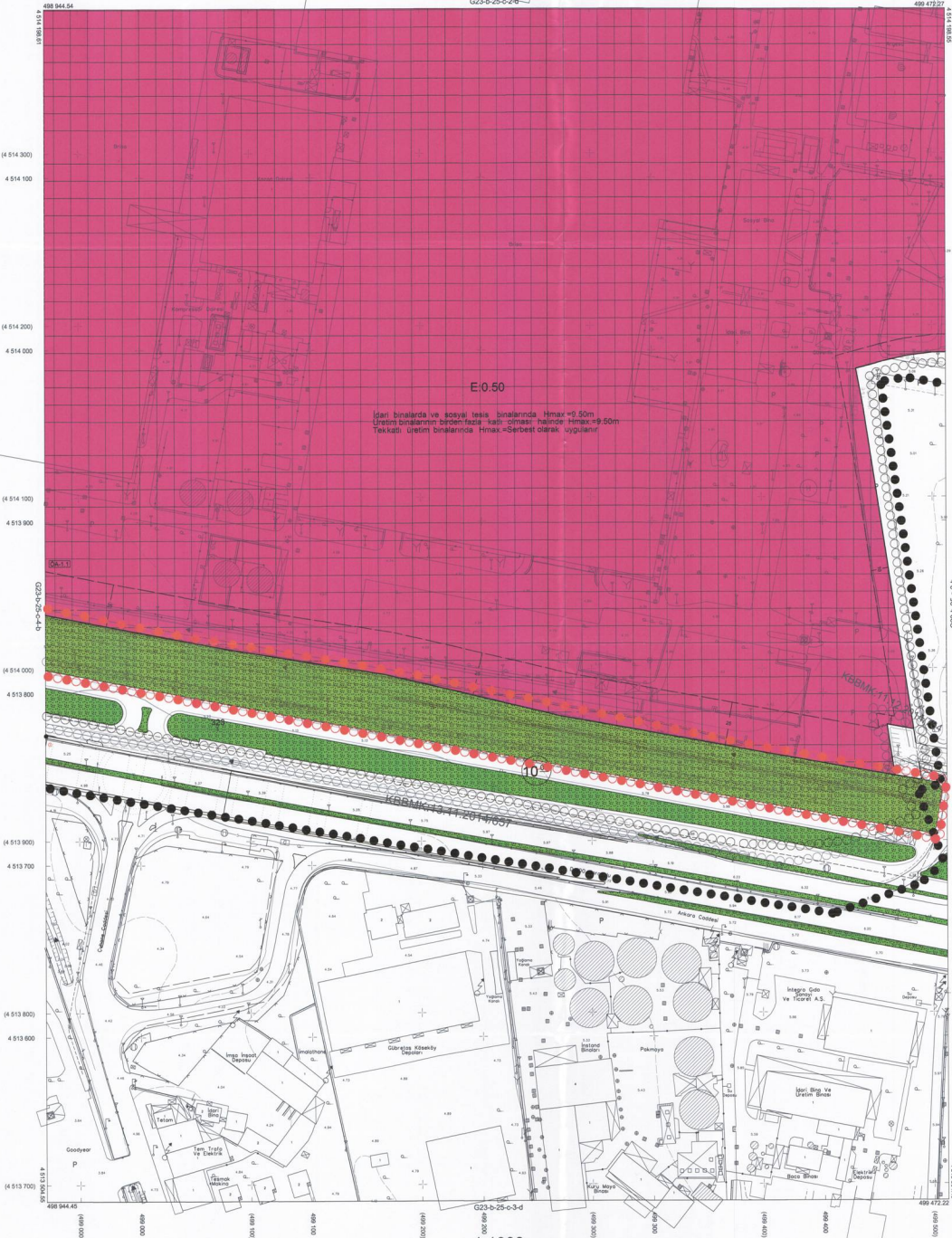
KONTROL
HALHAZIR HARTA BAŞI
SİMAL BÖYÜK
Harta Yüksek Mühendisi

PROJE YÖNETİCİSİ
HARTA ŞUBE MÜDÜRÜ V.
SİĞİRCİ ÖZÜR
Harta Yüksek Mühendisi

01	02	03	04	05	06	07	08	09	10
11	12	13	14	15	16	17	18	19	20
21	22	23	24	25	26	27	28	29	30

İZMİT İLÇESİ (Alıkahya Beldesi)
KOCAELİ
G23-b-25-c-3-a

G23-b-25-c-3-d



Kocaeli Büyükşehir Belediyesi tarafından Fotogrametri yöntemiyle yapılan Kocaeli İline ölçekli sayısal Halihazır Harita 3154 sayılı İmar Kanununun 714 maddesine göre hazırlanmış ve onaydır.



İZMİT İLÇESİ (Alıkahya Beldesi) G23-b-25-c-3-a
KOCAELİ

Koordinatlar ve pafta bölünmesi en son güncellenmiş TUDİGA'nın 2020 yılında, ÇİSİBİ sistemi ve Terrestrial Mercator (TM) izdüşümünde düzenlenmiştir. Ağustos 2010 tarihinde çekilen renkli hava fotoğraflarından üretilmiş. Yapılar saçak çizgileriyle gösterilmiştir. Yayıncı Firma : KUTULUBEY HARİTA A.Ş. ÇETİNKAYA İMAR A.Ş. (Çanak Çanak)

PROJE YÖNETİCİSİ
ALTAN ÇETINKAYA
Harita Mühendisi

1:1000

Harita Mühendisi **SELİM SAYDAM**
Harita Mühendisi **KORCAN ERGİN**
Harita Mühendisi **DİLEK AYDIN**
Harita Yüksek Mühendisi **HAKAN İLHAN**

KONTROL
HALHAZIR HARİTA ŞEFİ
İSMAIL SEVREK
Harita Mühendisi

PROJE YÖNETİCİSİ
HARİTA ŞUBESİ BAŞKANI V.
İSMAIL SEVREK
Harita Mühendisi

BAŞİSKELE İLÇESİ (Kullar Beldesi)

KOCAELİ

G23-b-25-c-4-a

G23-b-25-e-1-a

Kocaeli Büyükşehir Belediyesi
tarafından Fotogrametriya yöntemiyle
yapılan Kocaeli İline ait 1:1000
ölçekli sayısal Haritalar Harita 3164
sayılı İmar Kanunu'nun 13. maddesine
göre inceleme ve onam.
17.08.2011



G23-b-25-c-4-a

1:1000

Koordinatlar ve pafta bölünmesi en son güncellenmiş
TUTIDA'ya (tarihi 2005.06) göre, GRSB) elipsoid ve
Transversal Mercator (TM) uzaylarında gösterilmiştir.
Ağustos 2010 tarihinde yapılan retiler hava fotoğraflarından
Oluşturulan 'toprak' açığı gazleriyle gösterilmiştir.
Yüklenici Firma: KUTLUBEY HARİTA A.Ş.
CETNKAYA İMAR A.Ş.
(Ortak Girişim)

PROJE YÖNETİCİSİ
ALTAN ÇETNKAYA
Harita Mühendisi

Harita Mühendisi
Harita Mühendisi
Harita Yüksek Mühendisi
Harita Yüksek Mühendisi

SELM BAYDAN
DELEK AYDIN
ESREF AKIŞ
HAKAN İLHAN

HALKAZISI HARİTA ŞEFİ
İSMAIL BEYRUM
Harita Yüksek Mühendisi

PROJE YÖNETİCİSİ
HARİTA ŞUBE MÜDÜRÜ V.
SERPİL ÖZGÜR
Harita Yüksek Mühendisi

BAŞISKELE İLÇESİ (Kullar Beldesi)

KOCAELİ

G23-b-25-c-4-b

G23-b-25-c-1-c

488 944.54

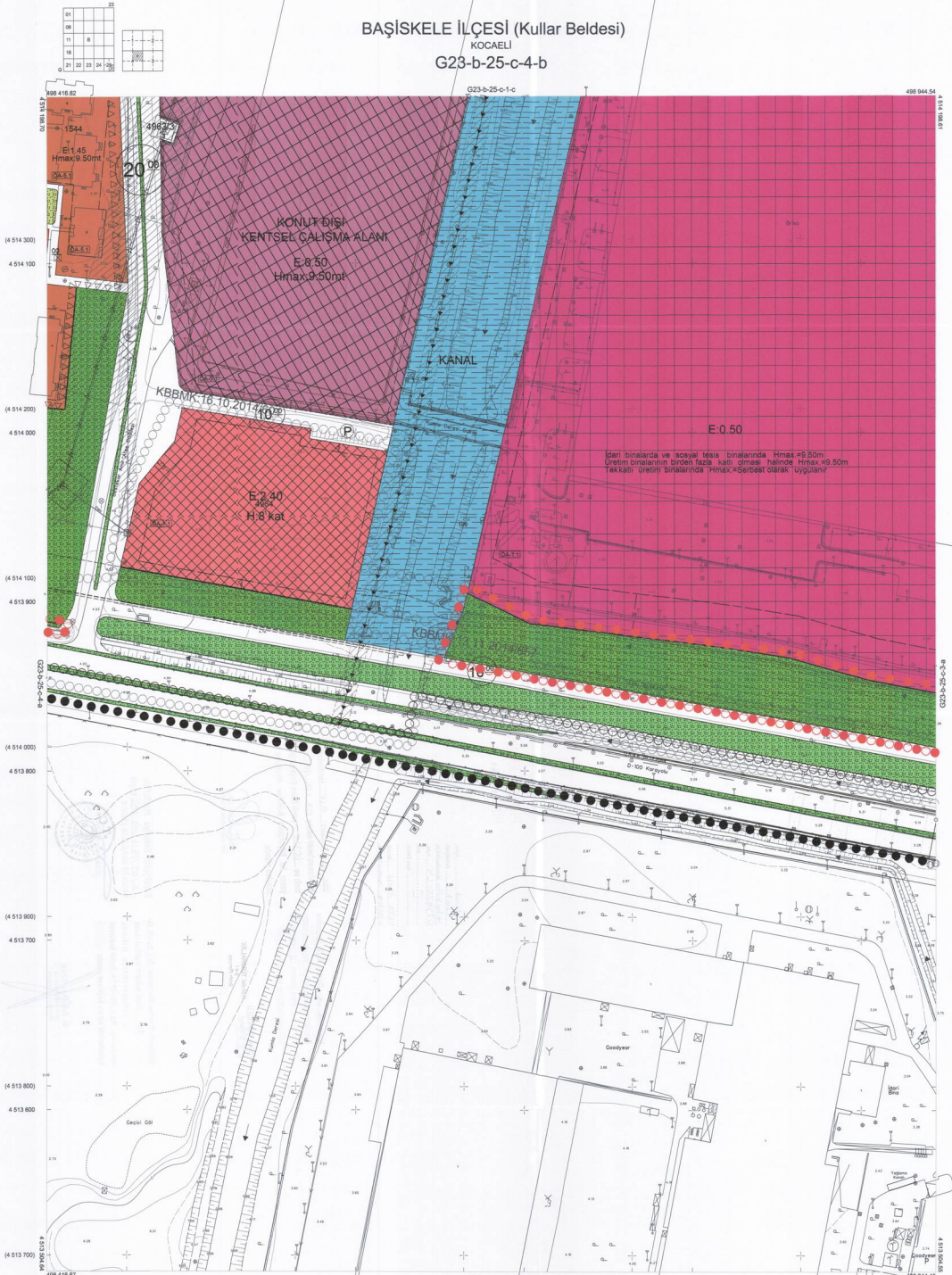
4 514 188.81

Kocaeli Bölüğü Belediyesi tarafından Fotogrametri yöntemiyle yapılan Kocaeli İline ölçekli 1:11000 ölçekli sayısal Halihazır Harita 3184 sayılı İmar Kanununun 17. maddesine göre incelenmiştir.

17 号 第 11



Bağlam Alanı
GÖRÜMEN MENÜÇÜ
İmar ve Çehircilik Dairesi Başkanlığı



Koordinatlar ve pafta bölünmesi en son güncellenmiş TUTUĞAYA bağı 2005.0 şerhine, GRSSD ölçekli ve Transversal Mercator (TM) izdüşümünde düzenlenmiştir.

Agustos 2010 tarihinde çekilen renkli hava fotoğraflarından oluşturulmuş harita esaslı çizimdir.

Yüklenici Firma : KUTLUBEY HARİTA A.Ş.
ÇETINKAYA MAKA A.Ş.
(Ortaa Grubu)

PROJE YÖNETİCİSİ
ALTAN ÇETINKAYA
Harita Mühendisi

1:1000

Harita Mühendisi BELİM BAYDAN
Harita Mühendisi KORCAN ERGİN
Harita Mühendisi DİLEK AYDIN
Harita Yüksek Mühendisi HAKAN LİHAN

KONTROL
HAL-HAZIR HARİTA ŞEFİ
İSMAIL BEYREY
Harita Mühendisi

PROJE YÖNETİCİSİ
HARİTA ŞUBRE MÜDÜRÜ V.
İSMAİL ÖZGÜR
Harita Yüksek Mühendisi

KOCAELİ
G23-b-25-d



ONAY
Kocaeli Büyükşehir Belediyesi
Yerleşim - Fiziksel Yapılaşma Müdürlüğü
Harita Birim - Kocaeli İlim 451500
Şehircilik Şube - Harita Birim No: 2004
Şehir İm - Kocaeli İlim 451500
Şehir İm - Kocaeli İlim 451500
Şehir İm - Kocaeli İlim 451500



Harita No: 2005 - Tarhi Harita Yatay Ölçülendirme (Gratik) Harita
Yapım: Fikri - Arka - Çizim - Planlama - Servis ve Harita
Mühür: Harita - Servis - Çizim - Ölçüm - 1/5000

Proje Mühürü
Harita Mühürü
Harita Mühürü
Harita Mühürü

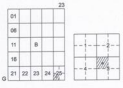
[Handwritten signatures]

1:5000

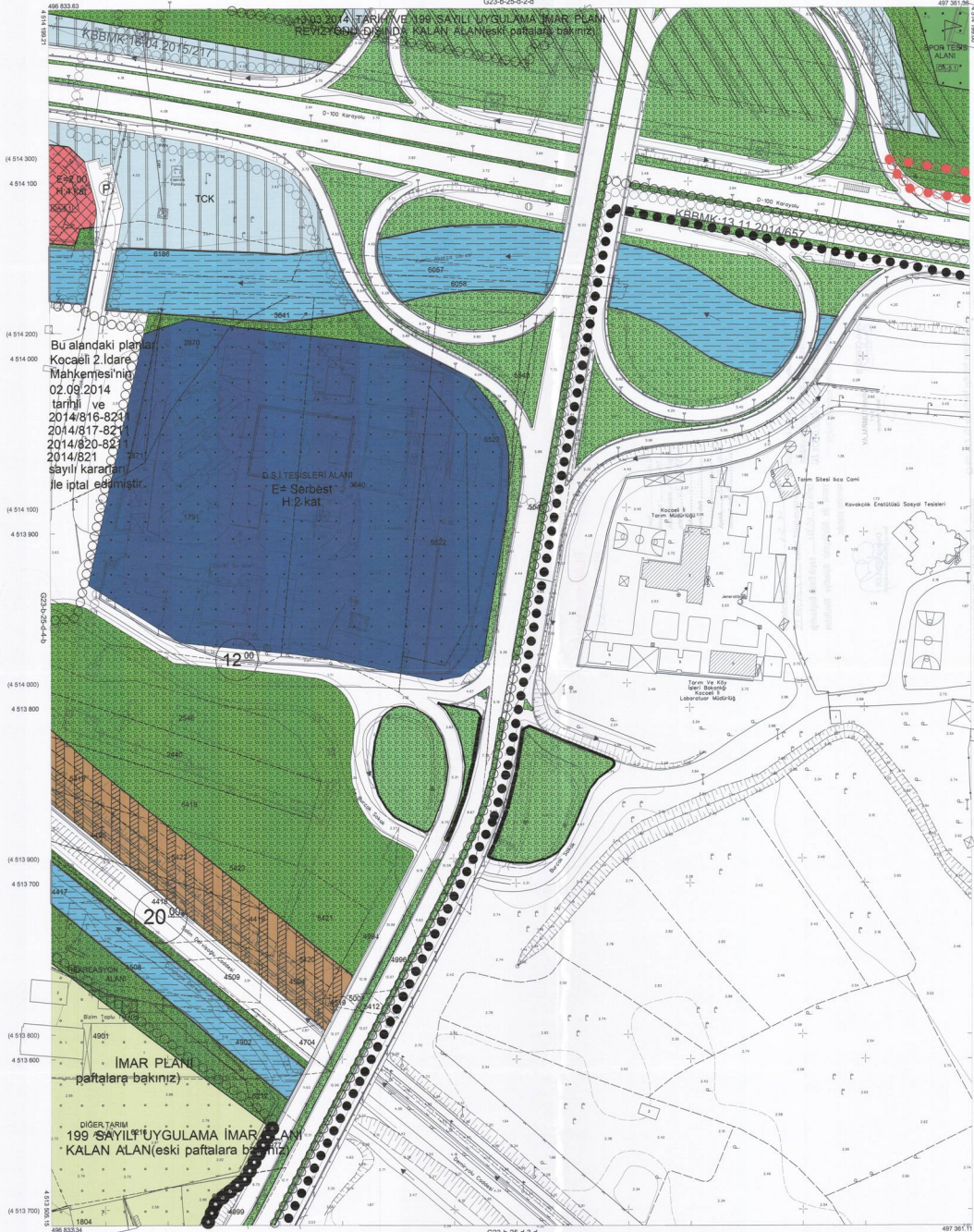
KONTROL
Harita Mühürü
Harita Mühürü
Harita Mühürü
Harita Mühürü

KOCAELİ - G23-b-25-d

BAŞISKELE İLÇESİ (Kullar Beldesi)
KOCAELİ
G23-b-25-d-3-a



G23-b-25-d-3-d



Kocaeli Büyükşehir Belediyesi
tarafından Fotogrametrik yöntemle
yapılan Kocaeli İline et 1:1000
ölçekli sayısal Halihazır Harita 3194
sayılı İmar Katmanları Tablosu ile
göze inenler ve onları
17.06.2011



Başkan M.İsmail
GÖKDEMİR BAĞCI
İmar ve Şehircilik Dairesi Başkanı



Çevre, Şehircilik ve İklim Değişikliği Bakanlığı
İmar ve Şehircilik Dairesi Başkanlığı

BAŞISKELE İLÇESİ (Kullar Beldesi) G23-b-25-d-3-a
KOCAELİ

Koordinatlar ve pafta bölünmeleri en son güncellenmiş
TUTAN ve bny 2011'e bağlanmıştır. Çizimle eşleştirilerek ve
Transversal Mercator (TM) kullanılarak düzenlenmiştir.
Ayrıca 2010 tarihinde çekilen renkli hava fotoğraflarından
çizimdir. Yayıncılar sağa doğru gösterilmiştir.
Yüklenici Firma: KUTLUBEY HARİTA A.Ş.
ÇETINKAYA İMARA.Ş.
(Ortak Girişim)

PROJE YÖNETİCİSİ
ALTAN ÇETINKAYA
Harita Mühendisi

1:1000

Harita Mühendisi BELİM SAYDAN
Harita Mühendisi DİLEK AYDIN
Harita Yüksek Mühendisi EBRAR AKOŞ
Harita Yüksek Mühendisi HAKAN İLHAN

HALHAZIR HARİTA ŞEFİ
İBRAHİM BEYRUM
Harita Mühendisi
Harita Yüksek Mühendisi

PROJE YÖNETİCİSİ
HARİTA ŞUBE MÜDÜRÜ Y.
SEYHAN ÇİÇEK
Harita Mühendisi

BAŞISKELE İLÇESİ (Kullar Beldesi)

KOCAELİ

G23-b-25-d-3-b



Kocaeli Büyükşehir Belediyesi
İmaratın Fotogrametrik yöntemiyle
yapılan Kocaeli İne alt 1/1000
ölçekli sayısal Harita Harita 2194
sayılı İmar Kanunu'na maddeleme
göre inceletmiş ve onaydır.
17.05.2011



İmar ve Şehircilik Müdürlüğü

BAŞISKELE İLÇESİ (Kullar Beldesi) G23-b-25-d-3-b

KOCAELİ

1:1000

Koordinatlar ve pafta bölünmesi en son güncellenmiş
TUTUKY başlı 2005 il imar kanunu GIS2005 elemanları ve
Transversal Mercator (TM) kullanılarak düzenlenmiştir.
Ağustos 2010 tarihinde yapılan renkli hava fotoğraflarından
üretimiştir. Yaptır ancak çizimlerle gösterilmiştir.

Yüklenici Firma : KUTULUBAY HARİTA A.Ş.
ÇETINKAYA MAAR A.Ş.
(Özellik Çizim)

PROJE YÖNETİCİSİ
ALTAN ÇETINKAYA
Harita Mühendisi

Harita Mühendisi SELİM SAYDAN
Harita Mühendisi DİLEK AYDIN
Harita Yüksek Mühendisi ESREF AKIŞ
Harita Yüksek Mühendisi HAKAN İLHAN

KONTROL
HALHAZIR HARİTA BAŞI
İSMAIL BEYRAT
Harita Mühendisi

PROJE YÖNETİCİSİ
HARİTA ŞUBE MÜDÜRÜ V.
SİCİNYAL ÇAĞRI
Harita Mühendisi